

**BY-LAW NO 2022-02M**

**A BY-LAW TO AMEND BY-LAW NO. 2006-01 ENTITLED “THE CITY OF BATHURST MUNICIPAL PLAN BY-LAW”**

The Council of the City of Bathurst, under the authority vested in it by Section 117 of the Community Planning Act, hereby enacts as follows:

1. The City of Bathurst Municipal Plan By-Law (By-Law 2006-01), done and passed on March 20, 2006, duly registered in Gloucester County on July 21, 2010, and identified by number 29002053, is modified as follows:
2. The City of Bathurst Schedule “A,” entitled “Generalized Future Land-Use Plan” is modified as shown on the plan dated February 24, 2022 and presented in Schedule “A101.”
3. The land use designation is modified for a portion of the properties located at 2305 St-Peter Avenue having the PID number **20898763** and 2315 St-Peter Avenue having the PID number **20911228**. The land uses designation is modified to “**Integrated Development (ID)**” and “**Commercial**” as shown on Schedule “A101”.

Enacted on , 2022

IN WITNESS WHEREOF the City of Bathurst affixed its Corporate Seal to this By-Law.

First Reading: March 21, 2022 (by title)  
Second Reading: , 2022(by title)  
Third Reading and Enactment:., 2022 (by title)  
This By-Law was adopted as per specified in the Local Governance Act, sections 70(1) c and 15 (3) a.

**ARRÊTÉ MUNICIPAL 2022-02M**

**UN ARRÊTÉ VISANT À MODIFIER L'ARRÊTÉ 2006-01 INTITULÉ « ARRÊTÉ PORTANT ADOPTION DU PLAN MUNICIPAL DE LA CITY OF BATHURST »**

En vertu des dispositions de l'article 117 de la Loi sur l'urbanisme, le conseil de ville de Bathurst promulgue ce qui suit :

1. L'Arrêté du Plan municipal de la City of Bathurst (Arrêté 2006-01), fait et adopté le 20 mars 2006, déposé au bureau d'enregistrement du comté de Gloucester le 21 juillet 2010 et portant le numéro 29002053, est modifié ainsi :
2. L'annexe « A » de la Ville de Bathurst, intitulée « Plan d'occupation future des sols », est modifiée comme illustré sur le plan daté du 24 février 2022 qui figure à l'annexe « A101 ».
3. La classification des sols est modifiée pour une portion des propriétés situées au 2305, avenue St-Peter ayant le numéro cadastral **20898763** et 2315, avenue St-Peter ayant le numéro cadastral **20911228**. La classification des sols est modifiée à « **Développement Intégré (ID)** » et « **Commerciale** » comme démontré dans l'annexe « A101 » ci-joint.

Édicté le 2022

EN FOI DE QUOI la Ville de Bathurst a apposé son sceau municipal sur le présent Arrêté.

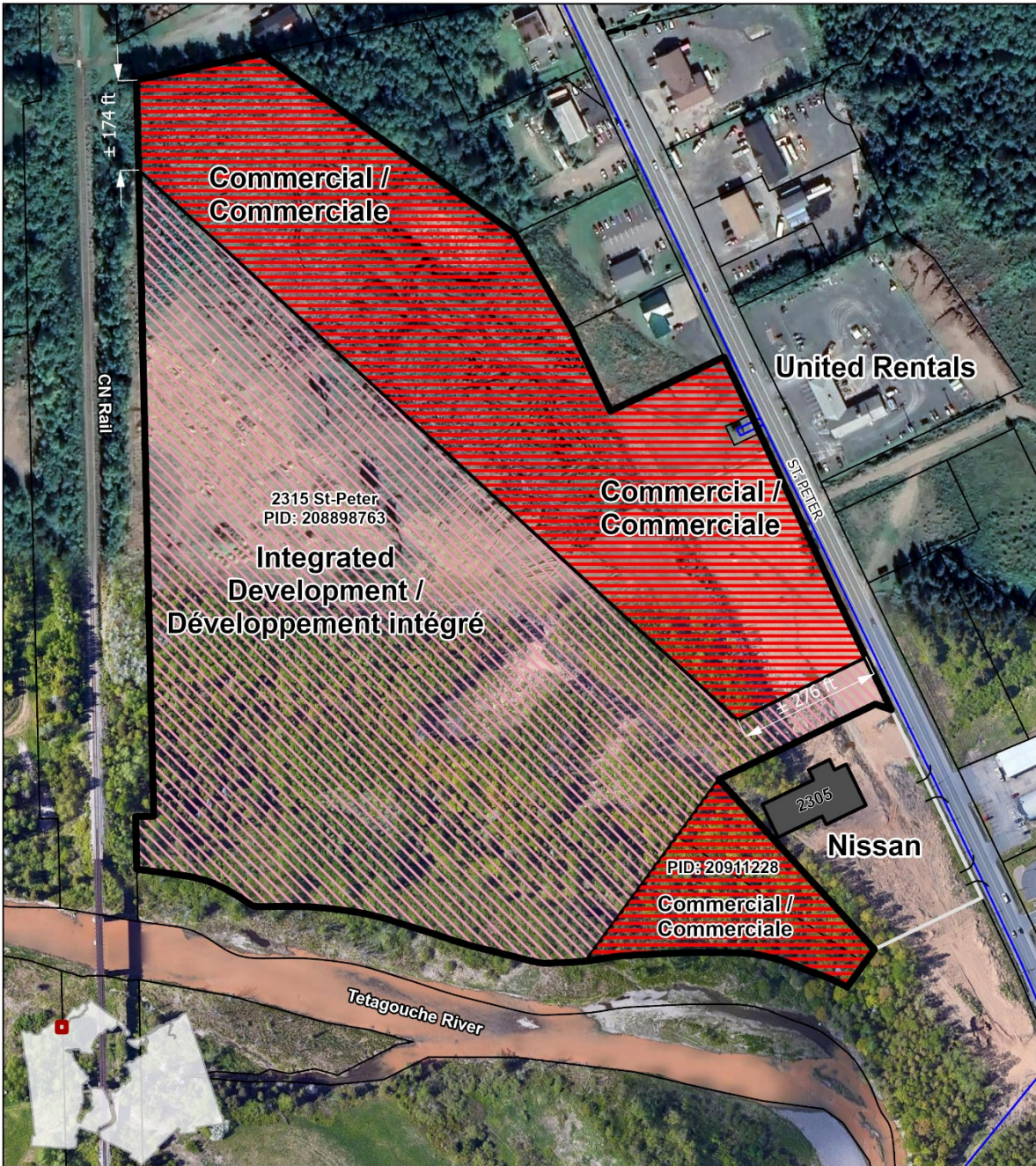
**CITY OF BATHURST/VILLE DE BATHURST**



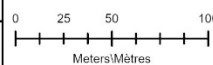
Per/Par : \_\_\_\_\_  
MAYOR / MAIRESSE

Per/Par : \_\_\_\_\_  
CITY CLERK / GREFFIÈRE MUNICIPALE

Première lecture : Le 21 mars 2022 (par titre)  
Deuxième lecture : Le 2022 (par titre)  
Troisième lecture et promulgation :Le 2022 (by title )  
Cet arrêté fut adopté conformément aux articles 70 (1) c et 15 (3) a de la Loi sur la gouvernance locale.

# Schedule A101 / Annexe A101



 <p>Ville de / City of <b>BATHURST</b> Nouveau-Brunswick New Brunswick</p> <p>Spatial Reference Name: NAD 1983 CSRS New Brunswick Stereographic Height Reference: CGVD 2013</p>	<p>N</p> 	<p><b>2305 St-Peter &amp; 2315 St-Peter</b></p>	<p>Date: February 24, 2022 Février 24, 2022</p>	<p>Scale: 1:3,000</p>
			<p>Department: Planning</p> <p><small>Disclaimer - Avertissement Map for Reference only, Not a Legal Document Carte est pour référence seulement et n'est pas un document Légal</small></p>	

Path: \\srv-ch-rms\Network\GIS\ArcGisProjects\\_ST\_PETER-2315-20211201-PLN-Zoning-GD\\_ST\_PETER-2315-20211201-PLN-Zoning-GD.aprx