

BY-LAW NO. 2004-27M

ARRÊTÉ MUNICIPAL NO. 2004-27M

**A BY-LAW TO AMEND BY-LAW NO. 2002-10 ENTITLED "THE CITY OF BATHURST MUNICIPAL PLAN BY-LAW"**

**UN ARRÊTÉ POUR MODIFIER L'ARRÊTÉ NO. 2002-10 INTITULÉ « ARRÊTÉ CONCERNANT LE PLAN MUNICIPAL DE LA VILLE DE BATHURST »**

The Council of the City of Bathurst under authority vested in it by Section 74 of the *Community Planning Act* hereby enacts as follows:



En vertu des dispositions de l'article 74 de la *Loi sur l'urbanisme*, le Conseil de Ville de Bathurst décrète ce qui suit :

By-Law No. 2002-10 entitled "The City of Bathurst Municipal Plan" is hereby amended by designating a portion of property (or land) located at 188 Bayshore Drive, property identification number 20726683, as shown on Schedule "A". For the purpose of the Municipal Plan, the land use designation on the Municipal plan is rezoned from "Open Space" to "Residential".

Par les présentes, l'arrêté No. 2002-10 intitulé « Arrêté concernant le Plan municipal de la Ville de Bathurst » est modifié de la façon suivante : Pour les besoins de l'arrêté concernant le plan municipal, l'affectation du sol pour une portion de la propriété située au 188, promenade Bayshore, identifiée par le numéro cadastral 20726683, tel qu'indiqué dans l'Annexe "A", est modifiée de «Espace Vert» à «résidentielle».

IN WITNESS WHEREOF THE City of Bathurst has caused the Corporate Seal of the said City to be affixed to this By-Law the 20<sup>th</sup> day of December, AD 2004, and signed by:

EN FOI DE QUOI la Ville de Bathurst a fait apposer son sceau municipal sur ledit arrêté le 20<sup>e</sup> jour du mois de décembre 2004, et a fait signer ce document par:

  
\_\_\_\_\_  
Mayor/Maire  
  
\_\_\_\_\_  
City Clerk/Secrétaire municipale

First Reading: November 15, 2004 (in its entirety)  
Second Reading December 20, 2004 (by title only)


Première lecture : le 15 novembre 2004 (en entier)  
Deuxième lecture: le 20 décembre 2004 (par titre seulement)

Third Reading and Enactment: December 20, 2004 (by title only)

Troisième lecture et promulgation : le 20 décembre 2004 (par titre seulement)

This instrument purports to be a copy of the original registered or filed in the Gloucester County Registry Office NB

Exemplaire présenté comme copie conforme à l'instrument enregistré ou déposé au bureau d'enregistrement du comté de Gloucester NB

APPROVED pursuant to S. 69 *Community Planning Act*  
APPROUVÉ En application de l'article 69 *Loi sur l'urbanisme*  
  
\_\_\_\_\_  
for - Minister / pour le/la Ministre  
Environment and Local Government  
Environnement et Gouvernements locaux

19803494 - - Jan 31, 2005  
number-numéro book-livre page date

January 24, 2005  
date

# Schedule "A" Annexe

## Baie de Nepisiquit Bay

Habitation Riveraine  
Water Front Residential

Promenade Bayshore Drive

135

141

143

145

155

175

185

195

205

130

140

150

160

170

188  
SITE

Espace Verte  
Open Space

Boisée  
Wooded

Limite du Boisée / Edge of Wooded Area

Espace Verte  
Open Space

Marécages  
Wetland Area

Zone Tompon  
30 m  
Buffer Zone

Zone Tompon  
30 m  
Buffer Zone

